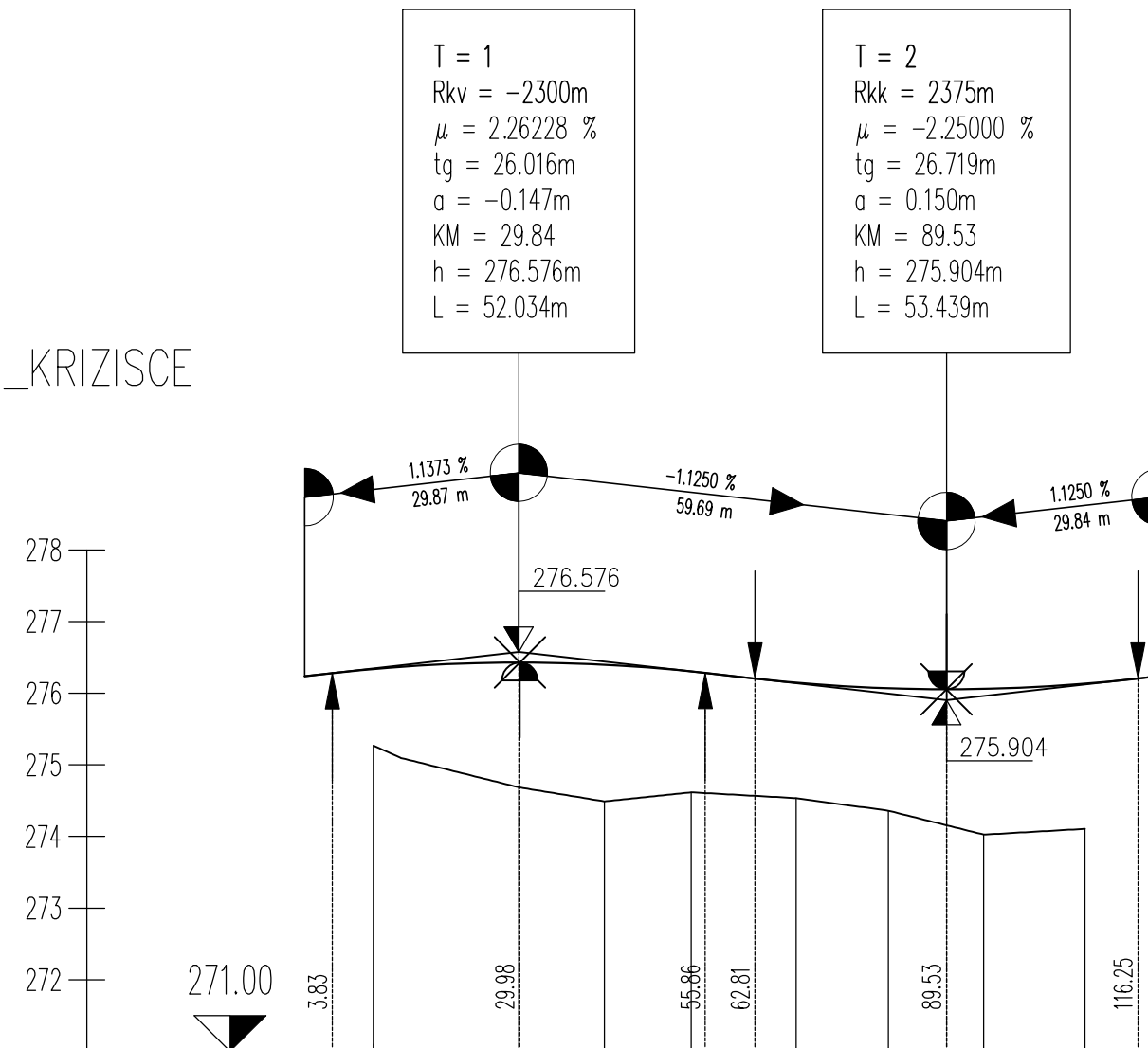




PROFIL-5: KROZNO\_KRIZISCE  
MERILO 1:1000/100



OZNAKE PROFILOV		KR_P1	KR_P2	KR_P3	KR_P4	KR_P5	KR_P6	KR_P7	KR_P8	
	0.003	20.275	11.946	12.128	14.648	12.838	13.329	14.128		
STACIONAŽE	9.56 8.36	29.84	41.79	53.91	68.56	81.40	94.73	0.1	8.86	
KOTE TERENA	275.269 275.269	274.685	274.490	274.616	274.535	274.359	274.025	274.106		
KOTE NIVELETE	276.236	276.338	276.429	276.398	276.304	276.147	276.068	276.060	276.133	276.240
PREME IN KRIVINE	R=+19.00	R=+19.00	R=+19.00	R=+19.00						
	d=29.85	d=29.85	d=29.85	d=29.85						
	Desno – Krivina									
	Levo									
PREČNI NAGIBI	Levi rob	I. rob								
	Desni rob	d. rob								
	1.50%	1.50%								

sprememba:		opis spremembe:		datum:	
				podpis	
 <p>gradbeno projektiranje in inženiring, d.o.o.          Kočevarjeva ulica 31, 8000 Novo mesto          tel.: 07/33 77 630, 07/33 77 632</p>		naziv ime in priimek vodja proj. vodja načrta projektant		ident. št. IZS podpis	
		mag. Mojca Radakovič, u.d.i.g. mag. Mojca Radakovič, u.d.i.g. Janez Kos, dipl.inž.gr		G-1134 G-1134 G - 4577	
					
objekt		UMESTITEV KROŽNEGA KRIŽIŠČA NA REGIONALNI CESTI R1-215/1162 TREBNJE - MOKRONOG v km 0,9+50 v Trebnjem		št. proj.: P-2021/24 št. načrta: C-2021/24 šifra CC: 2112	
faza:		PZI		merilo: 1:1000/100	
opis risbe:		VZDOLŽNI PREREZ		datum: julij 2022	
		del risbe:		KROŽNO KRIŽIŠČE	
vrsta načrta:		02/1 Vodilni načrt - načrt gradbeništva - cesta			
št. odseka:		arhivska št.:		prostor za črtno kodo arhiva:	
1162		0086.00		004.2101	
				G.142	
št. priloge:		G.7.1.3		avtor risbe: GPI d.o.o., Novo mesto	
				ident. št. risbe: C-2021/24 - G.7.1.3	